

И.А. Мухамадеева, Е.Т. Ельжанова*, Р.М. Мухамадеева

*Кокшетауский университет имени А. Мырзахметова, Кокшетау, Казахстан
(E-mail: irinam.69@mail.ru, elzhanovae@mail.ru, ruraulia@list.ru)*

История поселка Борового в ракурсе модели Батлера

В статье рассмотрена история становления курортного посёлка «Боровое» в соответствии с моделью Батлера. Модель Батлера — схема жизненного цикла, которая видит в процессе развития туристического курорта пять отдельных этапов: обнаружение, рост и развитие, успех, застой, обновление. На первом этапе поселение исследуется или обнаруживается небольшим числом людей. В 1910 г. издан Указ об основании здравницы. После установления Советской власти и гражданского противостояния, начиная с 1920 г., вся местность вокруг поселения Боровое Постановлением СНК была признана как курортное место, получившее общегосударственную значимость во всей РСФСР. В 1935 г. был организован «Государственный заповедник “Боровое”». На этапе роста и развития эти места получают мощный толчок к развитию — подведение железной дороги от Петропавловска по Транссибирской магистрали в 20-е гг. прошлого века и появление санатория в Щучинске. Следующий этап — эвакуация сюда научных институтов и многих выдающихся ученых во время Великой Отечественной войны. Новый этап развития поселка начался в 1950-е гг., когда происходит освоение целинных и залежных земель. В период застоя, в 90-е годы, ослабла привлекательность курортного места. Согласно модели Батлера, период обновления курортного места подразумевает два противоположных вектора: либо упадок, либо выработку устойчивой стратегии развития.

Ключевые слова: история посёлка, исследования, модель Батлера, статус заповедника, курортное поселение, этапы развития, национальный парк, туризм, национальный природный парк «Бурабай».

Введение

Изучение истории протекает в тесной связи с другими науками, взаимодействие между которыми позволяет получить на выходе более полный и объективный взгляд. Так, связь между историей и географией особенно тесна, потому что они представляют собой два фундаментальных измерения одного и того же явления. История рассматривает человеческий опыт с точки зрения времени, географию — с точки зрения пространства. Эти измерения времени и пространства заперты в интерактивном цикле обратной связи, в котором одно измерение постоянно влияет на другое. Так, историческая летопись неразрывно связана с географической обстановкой, в которой она развивалась.

Исторический экскурс в территориальную сферу, сопровождаемый научным обоснованием других дисциплин, позволяет получить на выходе более полную и объективную картину. Срабатывание эффекта синергизма формирует целостное представление не только об определенном историческом периоде, но и о его всех составляющих.

Модель жизненного цикла Батлера представляет собой упрощенную линейную модель развития туристической зоны во временной характеристике. Установлено, что все курортные регионы в своем развитии проходят ряд закономерных этапов. В истории тоже все движется по спирали. Исходя из данных установок, рассмотрим историю курорта «Боровое» в параметрах данной модели.

Поселок Боровое — известный туристический курорт в северном Казахстане. Исторически сложилось имя этого природного уголка как «Бурабай». Этимология слова «бура» с казахского языка трактуется как «верблюд». Существует легенда о том, что, недалеко от гор Кокшетау жил тот самый «бура». Он питался травой, растущей на местном мелкосопочнике. Когда верблюд чувствовал опасность, он тут же взбирался на вершины сопки и оповещал своим рёвом жителей о приближавшемся вражеском войске. Горный ландшафт кокшетауских гор отображает зрительное очертание двугорбого бура. Русское название «Боровое» объясняется наличием сосновых боров в данной местности. Долгое время оба названия существовали параллельно, однако в настоящее время наименование «Бурабай» закрепилось официально.

Сам поселок обустроен в относительно небольшой удаленности от города Кокшетау (областной центр). Ближайшая железнодорожная станция «Курорт "Боровое"» всего в двадцати километрах.

* Автор-корреспондент. E-mail: elzhanovae@mail.ru

Географические параметры расположения посёлка связаны с его нахождением на Кокшетауской возвышенности (высота 480 м), на перешейке из соснового бора, разделяющем озёра на Бурабай и Большое Чебачье.

Издавна данный природный оазис позиционируют как «жемчужину» Казахстана и именуют казахстанской «Швейцарией». Географически здесь находятся крупные озёра (14), наиболее примечательны из них Бурабай, Щучье, Катарколь, а также множество других более мелких озёр. Географическая уникальность Борового — гора Кокшетау (около 950 м). Уникальная природа, расположение местности стали исходным вектором для туристической ориентации курортного поселка.

Для туристических курортов характерен ряд признаков, которые отличают их от городов. Выделим основные из них: специфическая территориально-географическая форма, меньший размер, моноактивность. Непосредственно туристические рекреации в ходе развития проходят дифференцированные траектории, в ходе которых снижение и реструктуризация являются правилом; некоторые курорты способны поддерживать туристскую деятельность в течение длительного временного периода. Туристические курорты имеют очень дифференцированные траектории, и стоит отметить, что эти различные траектории могут быть описаны и объяснены. Это требует исторической контекстуализации.

Изучение исторического контекста в развитии курорта «Боровое» вкпе с аналитической моделью Батлера является целью данного исследования.

Предмет исследования — взаимосвязь исторического исследования с аналитической моделью Батлера. Объект исследования — посёлок Боровое (Бурабай).

Методология и методы исследования

Методология исследования данной проблемы основана на комплексном подходе. Особенно продуктивным было сочетание исторического, географического и статистического материала. Для получения объективной оценки исследуемой темы использован метод причинно-следственного анализа в контексте установления связи развития поселка Боровое с периодом развития Степного края со второй половины XIX века по настоящее время.

Историко-системность в методологии исследования позволила связать исследование в канве основных событий данного периода. Был использован нарративный подход исследования, в основе которого лежат описательные характеристики историков исследователей того периода. В них сохранены как аутентичность, так и субъективность характеристик в плане оценки становления и развития поселка Боровое.

Для комплексной пространственно-численной характеристики периодов развития применена аналитическая модель Батлера, позволяющая выделить основные этапы в развитии курортного поселка. В 1980 г. Ричард Батлер представил свою «Собразную модель цикла курорта (Tourism Area Life Cycle), согласно которой дестинация проходит пять стадий в своей эволюции в условиях свободного рынка и устойчивого спроса: разведка, вовлечение, развитие, укрепление, стагнация» [1; 5–12].

Обсуждение

Проведём исторический экскурс в историю курортного поселка на основе модели Р. Батлера. Учёный разработал модель, которая показывает, как развивается туристический курорт. Модель Батлера условно проецирует пять последовательных этапов в ходе функционирования туристического курорта.

1. Этап обнаружения. Как правило, на этом этапе недавно обнаруженное энтузиастами поселение тщательно исследуется, затем ими передается информация за пределы поселения. Постепенно это находит отклик среди других категорий интересантов, которых привлекают потенциальные и реальные экономические и другие возможности. Параллельно активизируется местное население в плане выгодоприобретательства от появления будущих посетителей и туристов.

Еще в конце XVII в. Пётр I отправил сибирских казаков укреплять и расширять южные рубежи империи. В казахский степной край уже проложена была дорога, при этом изучен он был крайне слабо. Однако оазис в казахской степи не мог остаться незамеченным.

Во время активного освоения Степного края уже в середине XIX в. в районе кокшетауского мелкосопочника стали селиться первые переселенцы из царской России. Тогда появились казачьи станицы и их выселки (станция Котуркольская и ее выселок, ныне город Щучинск). Появилась такая станица и в Бурабайском урочище, позже давшая жизнь посёлку Боровое, который стал быстро засе-

ляться представителями российского капитала. Их привлекли потенциальные возможности станицы для лесоводства и сельхозпроизводства.

Вслед за русскими в Бурабай проник и иностранный капитал. На берегу озера Айнаколь (Б. Чебачье) возник крупный мясо-консервный завод английского концессионера Бергеца. На этом производстве было занято более одной тысячи человек. Хозяйственное освоение Бурабая и его окрестности неизбежно повлекли за собой усиленную эксплуатацию природных богатств.

1852 год — дата основания поселка в виде казачьей станицы. Выдающийся исследователь Сибири И.Я. Словцов впервые в 1878 г., посетив Боровое, изумился его красотой и отразил это в своей исследовательской работе.

Фрагмент обложки издания представлен на рисунке 1.




Рисунок 1. И.Я. Словцов. Путевые записки, ведённые во время поездки в Кокчетавский уезд Акмолинской области в 1878г.

Русский путешественник и географ с восторгом описал свои впечатления о поездке в Кокчетавский уезд Акмолинской области: «Едва ли во всей Киргизской степи найдется такая живописная и богатая разнообразными дарами местность, какую представляют окрестности Кокчетавских гор. На небольшом клочке земли, верст в двадцати в диаметре, горные утесы, напоминающие Кавказ и Алтай, поросшие хвоей, вошли в чудное сочетание со стихией вод, которая представляет здесь множество крупных и мелких озер с водой прозрачной, как кристалл, и окруженных баррикадами скал самых фантастических очертаний» [2; 42]

Такая характеристика края не могла не привлечь внимания других исследователей.

В 1898 г. в станице Боровской впервые открыли казенное лесничество и первую в Казахстане Лесную школу, для двухлетней подготовки специалистов лесного хозяйства — лесных кондукторов. Она смогла открыться благодаря Омской учебной базе, и её ученики активно участвовали в съёмках планов лесных массивов Борового, проводили метеорологические наблюдения, при этом занимались естественным возобновлением лесов.

До 1910 г. основное население, проживающее на территории Бурабайского лесного хозяйства, составляли казахи. Уже в 1910 г. Боровое официально приобретает статус курорта. Однако уже в 1911 г. политика местных уездных и волостных властей кардинально изменила национальный состав данного поселения, в результате чего местных казахов переселили в прилегающие степные места (Жанаталап, Мадениет и другие). Лесные угодья вошли в состав закреплённой дачно-курортной местности, что обеспечило месту репутацию курорта по каталогу XX века.

Осознав природную уникальность местности, ученый лесовод В.В. Барышевцев инициировал оформление статуса заповедника в Бурабае. Благодаря таким своевременным действиям в 1915 г. Управлением землями и государственными имуществами Акмолинской и Семипалатинской областей, было принято специальное Постановление о выделении в статус памятника природы кряжа Кокшетау, горы Синюхи и скалы с озером Аулиеколь (озеро Боровое и скала Окжетпес), находящихся в Боровском лесничестве.

Г.Е. Катанаев в своём очерке характеризует Боровое как благодатное место для отдыха [3; 2]. Изучим его описание Борового в то время. Автор отмечает, что как жилое место Боровое делится на две части: казачью и казенную. На речке Громотухи, разделяющей Боровое на части, стоят три мельницы через реку проложен каменный мост. Возможности реки хватило бы на производство электроэнергии. На территории есть консервный завод.

Казачий Боровской посёлок образовался в 50-х гг. XIX века. Первоначально это были пять-шесть избышек-полуземлянок, принадлежащих рыбакам и мельникам. Теперь это и дачное место: построено около тридцати хороших одно- и двухэтажных домов, где нижние этажи заняты хозяевами, а верхние сдаются дачникам. Кроме обывательской части поселения, есть и распланированные дачные участки, которые сдаются в аренду на двадцать четыре года за годовую плату от трёх до десяти копеек за сажень в зависимости от местоположения и размера участка.

Постройки на участках являются собственностью арендаторов. Заселено порядка сорока таких участков. Часть дач заселены непосредственно дачниками, которые живут там круглый год. Часть сдаются приезжим на лето. Так, плата за лето за всю усадьбу достигает от ста пятидесяти до трехсот рублей, а меблированные комнаты от тридцати до шестидесяти рублей за лето. На другой стороне речки количество участков доходит до семидесяти. Это приличные одно- и двухэтажные дома с балконами и бельведерами. Срок аренды таких усадеб сорок восемь лет. Арендная плата определяется торгами и колеблется от пятнадцати до двадцати копеек за квадратную сажень.

Благодаря продолжительному сроку аренды и некоторым другим удобствам, предоставляемым этой частью дачного поселения, цена на места здесь растёт быстрее, чем на казачьей стороне. Привлекательной стороной для аренды является благоустроенный природный парк, прорезанный несколькими аллеями, шоссированными дорогами и площадками, обсаженными кустарниками и деревьями, взятыми из питомника местной казённой лесной школы. Так, одна из площадок, примыкающих к берегу озера Боровое, имитирует детскую площадку. На ней устроены гимнастические горки, качели, большим столбом и прочими приспособлениями для игры детей. Другая площадка, именуемая как «Утёс дружбы», служит местом вечернего отдыха для взрослых дачников. Там устраиваются импровизированные любительские спектакли, музыкальные представления, танцы и литературные чтения. Однако специального танцзала или его подобия ни в казённой, ни в казачьей частях нет.

Также отсутствует какое-либо подобие ресторана. Поэтому дачники довольствуются либо услугами хозяев дач, либо самостоятельно готовят. Одинокие дачники пользуются услугами 2–3-частных столовых и санатория доктора Емельянова. Свежие продукты (молоко, яйца, мясо, хлеб, овощи) поставляются из окрестных станиц и деревень. Баранина и кумыс — из казахских аулов, расположенных вблизи с русскими поселениями. Остальные продукты: чай, сахар, крупы, закуски, посуда, сладости, керосин и т.д. приобретаются в местных лавках, большая часть которых работает лишь летом. Сообщение Борового с окрестными поселениями осуществляется преимущественно на повозках.

Также Г.В. Катанаев отметил главные достопримечательности края: чистый воздух, целебная вода многих источников, лечебный кумыс. Обложка его работы представлена на рисунке 2.




Рисунок 2. Боровое (Акмолинская область) как врачбно-климатический пункт Степного края / Г.Е. Катанаев

Исследователь выразил пожелания по дальнейшему развитию курортного края:

-научное обследование региона в плане потенциальных возможностей климата для санаторно-курортной деятельности;

-придание статуса заповедника или памятника природы;

-благоустройство территории и строительство учреждений;

-наладить эффективные транспортные пути сообщения (железнодорожного).

Исследователи Н.Я. Криницын и М.П. Мультигановский сделали географическое описание Боровского района, его лечебных средств. Изучили историю развития курорта и оценили его состояние на тот период. Определили показания и противопоказания к лечению в Боровом. Разработали справочные сведения (адрес курорта, пути сообщения, справки о курорте) [4, 5].

Процесс национализации пришел и в Боровое, в 1920 г. посёлок и его природные окрестности получили статус курорта общегосударственного значения. Начинается быстрое развитие курорта. Эти места получили мощный толчок к развитию, когда в 20-е гг. прошлого века в Щучинск была подведена железная дорога от Петропавловска по Транссибирской магистрали; стали появляться санатории. В 1927 г. с восточной стороны озера Щучье был построен санаторий «Бармашино» с противотуберкулёзной специализации. В 1926-1927 гг. П.Л. Драверт провёл исследования в районе курорта Боровое. В 1928 г. у небольшой реки Сарыбулак построен дом отдыха «Воробьевка». Для детей в 1934 г. был построен специализированный санаторий на юго-восточном берегу озера Аулиеколь (Боровое). Через год в 1935 г. на северном берегу озера Щучье заканчивается строительство здравницы для отдыха шахтёров, который позже, в годы войны, лечил раненых воинов Советской Армии.

Представители казахской интеллигенции, её литературная элита — Биржан, Ахан-Серэ, Балуан-Шолак, Ибрай Сандыбаев, Сакен Сейфуллин, Сабит Муканов, Габит Мусрепов — также связаны с Бурабаем.

Государственный заповедник «Боровое» был учрежден «Постановлением ВЦИК и СНК РСФСР от 1 июня 1935 г. Постановлением СНК КазССР и ЦК КП (б) Казахстана от 27 июня 1938 г. за № 641». П.Л. Драверт заведовал научной частью Государственного заповедника «Боровое» и благодаря его усилиям был издан научный сборник [6; 18].

2. *Этап роста и развития.* На этом этапе увеличивается поток приезжих за счёт сарафанного радио, а также появления статей об этом месте. Появляются первые брошюры и даже путеводители для туристов. Расширение потока участников влечёт и расширение возможностей, что в итоге позволяет формировать инфраструктуру (новые места размещения, службы питания, торговли и обслуживания).

Решением Наркомздрава КазССР с 1 октября 1941 г. курорт был закрыт. Правительство республики решило несколько здравниц передать Сосновскому военному санаторию и эвакуированному из Севастополя в Боровое Институту им. Сеченова. Хозяйственные предприятия курорта стали оказывать им бытовые и коммунальные услуги.

Еще до этого, в конце июля, часть помещений была отведена для размещения эвакуированных сюда группы ученых, ряда научных сотрудников и их семей из Москвы и Ленинграда, также детских учреждений Академии наук СССР. Для размещения ученых были предоставлены сорок три отремонтированные курортные дачи.

В декабре 1942 г. в Боровом находились шестнадцать академиков, пять членов-корреспондентов и ряд научных сотрудников. Всего на курорте поселили тридцать восемь ученых и членов их семей. Это были не просто научные кадры вузов или исследовательских институтов. Нет, это были академики и профессора, чьи имена знал весь мир.

В целом, во время Великой Отечественной войны сюда были эвакуированы научные институты и многие выдающиеся ученые, в том числе В.Н. Вернадский, Н.Ф. Гамалея, С.А. Бернштейн, Н.Д. Зелинский, В.Н. Сукачев и другие. Большая часть из них письменно зафиксировали свои впечатления об уникальности Борового.

3. *Этап успеха (подъёма).* Мероприятия первых двух этапов создали благоприятную среду для функционирования сложившегося курорта. Неуклонно растёт посещаемость туристов, улучшаются экономические показатели как непосредственно туристско-курортной деятельности, так и сопутствующим подразделениям, обслуживающим его. В итоге это направление полностью вытесняет первоначальные экономические функции поселения. Имеются потенциалы проявления недовольства у тех, кто в этой действительности не нашел своего места, а также из-за потери изначальной идентичности. Возможно, это отразится и на потере первоначального культурного «кода» за счёт навязчивого влия-

ния извне. Местная культура ослабляется более международной и не уникальной культурой по сравнению с тем, что, возможно, существовало раньше.

Следующий этап развития Борового начался в 1950-е гг., когда в Северном Казахстане осваивалась целина, проводилась более активно вторая волна индустриализации и в результате всего этого выросли города, чьи жители обычно едут на курорты. Так, сюда приезжали поправить здоровье люди не только со всего Казахстана, но и в целом Советского Союза. Частыми гостями местных здравниц были и иностранцы.

В 60-е гг. прошлого века для сохранения природной уникальности территории был создан Государственный национальный парк с целью обозначить разнообразие фауны региона и одновременно обосновать необходимость ее защиты и охраны. На базе парка был создан Музей природы, при котором в вольерах жили олени, косули, зайцы, белки, птицы.

Туристический кластер поселка стал стремительно развиваться за счет роста санаториев, домов отдыха, пансионатов. Выделим самые популярные из них: санаторий «Боровое» — родоначальник курортной инфраструктуры, специализирующийся на лечении и профилактике туберкулёза; санаторий «Окжетпес» — здравница кабинета министров КазССР, специализирующаяся на физиотерапевтических процедурах.

Эти самые крупные здравницы работали круглогодично, создавая рабочие места жителям поселка Боровое. В поселке была построена средняя общеобразовательная школа, дом культуры, кинотеатр, объекты соцкультбыта, многоквартирные дома. Издавалась научно-популярная литература для популяризации данного курорта. Так, М.Ж. Жандаев в популярной форме рассказал об уникальных природных условиях одного из самых красивых интересных курортных районов Советского Союза [7; 3].

4. Этап застоя. На данном этапе демонстрируется спад интереса к курорту из-за застойных явлений в его функционировании. Требовательному туристу уже мало того, что есть, он ждёт чего-то нового, неординарного. В целом, первоначальная привлекательность курорта ослабевает, сокращается турпоток, снижается его экономическая эффективность, постепенно изнашивается имеющаяся инфраструктура. Окончательное закрытие некоторых предприятий приведет к росту безработицы.

В 1990-е гг. Боровое, как и почти весь Казахстан, пережило серьёзные социально-экономические потрясения. Многие здравницы закрылись или работали ограниченно лишь в летний период. Туристический поток резко сократился. Однако ситуацию спасло перенесение столицы в Астану, которое вызвало рост новых баз отдыха в данном регионе. В последние годы численность населения Борового растёт с каждым годом.

5. Этап обновления. На данном этапе у туристического курорта было два варианта: либо закрыться, либо взять курс на обновление и разработать более устойчивые стратегии, основанные на более низком числе посетителей. Омоложение включает в себя вливание денежных средств либо от частной компании, либо от правительства, чтобы создать новую достопримечательность на оригинальном курорте, чтобы повысить его популярность. При этом, ключевая роль отводится частному предпринимательству в таких секторах туристической индустрии, как средства размещения, питание, туроперейтинг, транспорт и зоны развлечения и отдыха.

На данном этапе прослеживается омоложение курорта Бурабай как за счет средств государства, так и за счет частных инвестиций. В 1991-м г. исполнилось 280 лет Поляне Абылай хана в Боровом и состоялось открытие Музея. В 1998-м г. был выпущен почтовый блок, включающий марки 240–241, посвящённый озеру Боровое (Бурабай). В 2000-м г. создан Государственный национальный природный парк Бурабай. С 24 августа 2005 г. курортный посёлок стал именоваться как Бурабай. В 2009-м г. впервые в Казахстане введён в эксплуатацию первый в Казахстане шестиполосный автобан Нур-Султан–Щучинск, что позволило увеличить поток туристов. Бурабай с 2010-го г. стал действующей игровой зоной Казахстана, что позволило привлечь дополнительные инвестиции в развитие поселка.

Включение поселка в состав основного туристического кластера региона и страны, в целом, позволяет увеличить перспективы и возможности развития. Целевые индикаторы развития со стороны государства позволили существенно преобразить посёлок Бурабай.

Так, построены и введены в эксплуатацию крупные объекты туризма: отели, гостиничные комплексы, рестораны, кафе, зоны отдыха и релакса, спортивные объекты, развлекательные заведения,

аквапарк, бассейны, парк аттракционов, беговые и велодорожки, организован прокат велосипедов, катамаранов, лодок, катеров и т.д.

Модернизирована инженерная и транспортная инфраструктура, проведена очистка озер, установлены зоны интернет-обслуживания, разработаны и оборудованы туристические маршруты, этно-аулы, позволяющие развивать различные виды туризма: культурно-познавательный, экологический, спортивный, лечебно-оздоровительный и деловой.

В настоящее время курортные мощности региона значительно возросли и в ближайшем будущем Бурабай готовится принять до трех миллионов туристов в год. В июне 2022 г. Национальный природный парк Бурабай включен в список всемирных геопарков ЮНЕСКО. Таким образом, уникальный курорт получил международный статус и признание. В результате наблюдается рост населения в поселке.

Проследим динамику численности населения посёлка в период с 1959 по 2020 гг. (рис. 3).

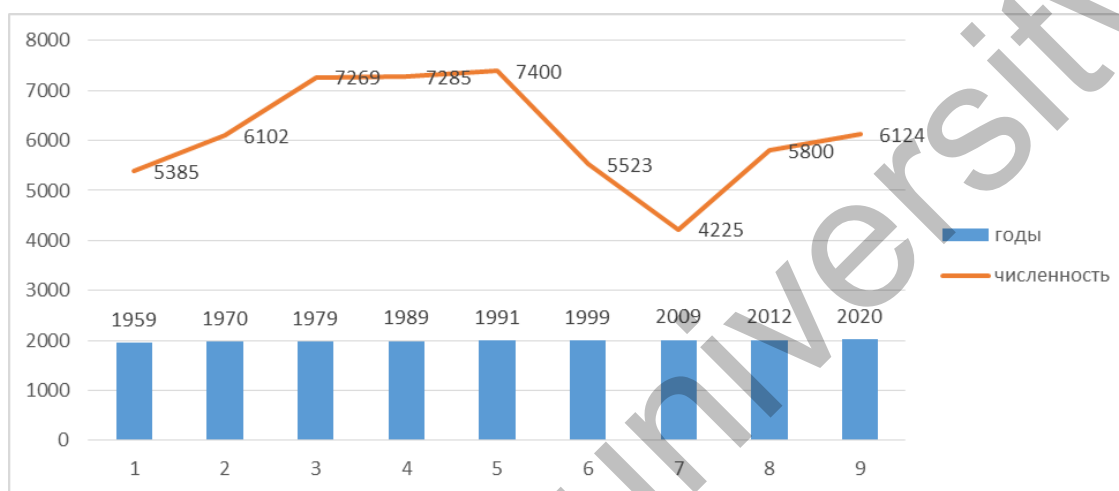


Рисунок 3. Динамика численности населения посёлка Боровое

Графические данные показывают, что численность населения посёлка в период с 1959 по настоящее время постоянно меняется. Так, четко прослеживается тенденция роста до 1991 г., затем наступает спад, который в 2012 г. сменяется ростом. Данные изменения, в целом, соответствуют концептам модели Батлера.

Выводы

Исследование показало, что ретроспективный анализ становления и развития курортного поселка Боровое на основе аналитической модели жизненного цикла Батлера позволил выделить не только динамику основных этапов становления и развития, но и раскрыть его развитие в исторической параллели. Комплексный подход позволил отразить влияние непосредственно исторической эпохи на ход развития курортного поселка в Степном крае. Это доказывает глубинную взаимосвязь научной мысли в ее различных сферах проявления.

Использование источников по истории становления курортного посёлка позволило воссоздать историческую «картину» этого процесса. Каждый из рассмотренных пяти этапов развития посёлка затрагивал различные эпохи истории. Хронологические рамки исследования составили период с середины XIX в. по настоящее время, который совпал с периодами нахождения Казахстана в составе Российской империи, с «советским» периодом, с периодом обретения суверенитета.

Уникальность исследуемого объекта (посёлок Боровое) заключается в его природной составляющей. Следует выделить основополагающие факторы в развитии Бурабая — природная уникальность, сохранение ассортимента курортологических потенциалов, открытость ко взаимодействию с внешним миром. Поселок зародился как курортное место, сегодня его статусность в этой сфере сохранена и преумножена. Отрадно, что исторические перипетии не смогли повлиять на этот процесс. Более того, сегодня Бурабай остается жемчужиной Казахстана.

Обозначим ключевые даты в истории развития курортного поселка по годам:

- 1852 — основание поселения в виде казачьей станицы «Боровская».
- 1910 — Боровое официально приобретает статус курорта.
- 1920 — национализация и признание курортом общегосударственного значения.
- 1935 — учреждение Государственного заповедника «Боровое».
- 2000 — создание Государственного национального природного парка «Бурабай».
- 2005 — курортный посёлок стал именоваться как «Бурабай».
- 2010 — статус игровой зоны Казахстана.
- 2022 — статус биосферного резервата ЮНЕСКО.

Итого 170-летняя история курортного поселка рассмотрена в параметрах модели Р. Батлера.

Используемая модель жизненного цикла Батлера в контексте истории поселка Бурабай позволяет сделать вывод о том, что анализ жизненного цикла является одним из наиболее эффективных инструментов анализа процессов в течение длительного периода времени. Эти процессы включают параллельное историческое и туристическое развитие поселка. Предлагаемая методология объясняет модель процесса развития курортного поселка и помогает в планировании процесса развития будущего Бурабая. Текущее развитие курортного посёлка обусловлено неразрывной связью реальной практики с планируемыми задачами увеличить посещаемость курорта Бурабай к 2030 г. до 3 млн человек в год.

Исследование, проведенное с учётом взаимосвязи исторического и географического факторов, подтвердило, что история связана с пониманием временного измерения человеческого опыта (времени и хронологии). География связана с пониманием пространственного измерения человеческого опыта (пространство и место) и по своей природе является постоянным спутником исторических исследований.

В исследовании раскрыта не только история курорта Боровое, но и прослежено его поэтапное функциональное территориально-географическое развитие из небольшого посёлка до современного международного курорта. Проверка модели на основе эмпирических и исторических данных стала комплексным подходом для объективной оценки развития курортного поселка. Использование этого инструмента повышает синергичность исследования, а также его глубину и полноту.

Список литературы

- 1 Батлер Р. Концепция цикла эволюции туристической зоны: последствия для управления ресурсами / Р. Батлер // Канадский географ. — 1980. — Т. 24. — № 1. — С. 5–12.
- 2 Словцов И.Я. Путевые записки, ведённые во время поездки в Кокчетавский уезд Акмолинской области в 1878 г. / И.Я. Словцов // Записки ЗСОИРГО. — Кн. 3. — Омск, 1881. — 152 с.
- 3 Катанаев Г.Е. Боровое (Акмолинская область) как лечебно-климатический пункт Степного края / Г.Е. Катанаев. — Омск: Электротипограф. Акмолинского Областного Правления, 1915. — 23 с.
- 4 Мультиановский М.П. Курорт Боровое. Его прошлое и настоящее / М.П. Мультиановский. — Омск: Управл. курорта, 1923. — 86 с.
- 5 Криницын Н.Я. Курорт «Боровое» (Сибирская Швейцария): науч.-попул. очерк / Н.Я. Криницын; под ред. проф. П.И. Зарницына. — Омск: Учеб.-производ. полиграф. мастерская Сиб. худож.-промышл. техникума им. Врубеля, 1928. — 88 с.
- 6 Государственный заповедник и курорт Боровое: сб. ст. / ред. П.Л. Драверт. — Омск: Омгиз, 1940. — 116 с.
- 7 Жандаев М.Ж. Курорт Боровое: очерк / М.Ж. Жандаев. — Алма-Ата: Знание, 1981. — 32 с.

И.А. Мухамадеева, Е.Т. Ельжанова, Р.М. Мухамадеева

Бурабай елдімекенінің тарихы Батлер моделі тұрғысынан

Мақалада Батлер үлгісіне сәйкес «Бурабай» курорттық елдімекенінің қалыптасу тарихы қарастырылған. Батлер моделі туристік курорттың дамуындағы бес бөлек кезеңді көрсететін өмірлік цикл диаграммасы, яғни: ашылуы, қалыптасуы және дамуы, табысы, тоқырауы, жаңаруы. Бірінші кезеңде елдімекеннің зерттелгені және адам санының аз екендігі белгілі болған. 1910 жылы шипажай құру туралы Жарлық шықты. 1920 жылдан бастап Кеңес өкіметі мен азаматтық қатығыстар орнағаннан кейін, Халық Комиссарлар Кеңесінің қаулысымен Бурабай елдімекенінің айналасындағы бүкіл аймақ бүкіл РСФСР-де ұлттық маңызы бар курорттық орын ретінде танылды. 1935 жылы «Бурабай» Мемлекеттік қорығы ұйымдастырылды. Қалыптасуы мен дамуы кезеңінде бұл орындар дамуға күшті серпін алды,

яғни өткен ғасырдың 20-жылдарында Петропавлдан Транссібір магистралі бойынша теміржолды жеткізу және Шортанды қаласында санаторийдің пайда болуы. Келесі кезеңде — Ұлы Отан соғысы кезінде ғылыми институттар мен көптеген көрнекті ғалымдардың эвакуациялануы болды. Елдімекеннің дамуының жаңа кезеңі 1950 жылдары тың және тынайған жерлер игерілген кезде басталды. Тоқырау кезеңінде, 1990-шы жылдары курорттық орынның тартымдылығы әлсіреді. Батлер моделіне сәйкес, курортты жаңарту кезеңі екі қарама-қарсы векторды білдіреді: құлдырау немесе тұрақты даму стратегиясын әзірлеу.

Кілт сөздер: елдімекеннің тарихы, зерттеу, Батлер үлгісі, қорық мәртебесі, курорттық елдімекен, даму кезеңдері, ұлттық парк, туризм, «Бурабай» ұлттық табиғи паркі.

I.A. Mukhamadeyeva, Y.T. Yelzhanova, R.M. Mukhamadeyeva

The history of the village of Borovoe in the perspective of Butler's model

The article discusses the history of the formation of the resort village “Borovoe” in accordance with the Butler’s model. Butler’s model itself breaks down the development process of a tourist resort into five separate stages: discovery, growth and development, success, stagnation, renewal. At the first stage, the settlement is explored or discovered by a small number of people. From the sources of those years, it is known that in 1898 in the pine forest surrounding Lake Borovoe, by decree of the tsarist administration, the State Forestry was created to protect forests. In addition, the next decree on the foundation of the health resort followed in 1910, in which patients with pulmonary tuberculosis and other diseases, primarily related to the respiratory system, would be treated. After the establishment of Soviet power and civil confrontation, starting in 1920, the entire area around the settlement of Borovoe was recognized by a decree of the Council of People’s Commissars as a resort place that received nationwide significance throughout the RSFSR. Over time, when the uniqueness of the healing air and the diverse flora, as well as the beauty of these places were generally recognized, in 1935 the Borovoe State Reserve was organized. At the stage of growth and development, these places, as a rule, receive a powerful impetus for development, in our case; this is the laying of the railway from Petropavlovsk along the Trans-Siberian Railway in the 20s of the last century and the appearance of a sanatorium in Shchuchinsk. The next phenomenon is the evacuation of scientific institutes and many prominent scientists here during the Great Patriotic War. A new stage in the development of the village began in the 1950s, when the development of virgin and fallow lands began in Northern Kazakhstan. During the period of stagnation and in the difficult nineties, when the republic found itself in a socio-economic crisis, the popularity of the Borovoe resort decreased somewhat, as the income of the population decreased in these years, because of which the initial attractiveness of the resort place weakened. Currently, due to the pandemic, directly related to diseases of the respiratory system, the need for the Borovoe resort has increased dramatically. According to Butler’s model, there are two options during the renewal of a tourist resort: to decline, or to rejuvenate and develop more sustainable strategies.

Keywords: history of the settlement, research, Butler model, status of the reserve, resort settlement, stages, development, national park, tourism, “Burabay” National Natural Park.

References

- 1 Butler, R. (1980). Kontsepsiia tsikla evoliutsii turisticheckoi zony: posledstviia dlia upravleniia resursami [The Concept of Tourist Area Cycle of Evolution: Implications for Management of Resources]. *Kanadskii geograf — Canadian Geographer*, 24, 1, 5-12 [in Russian].
- 2 Slovtsov, I.Ya. (1881). Putevye zapiski, vedennye vo vremia poezdki v Kokchetavskii uезд Akmolinskoi oblasti v 1878 godu [Tour notes taken during a trip to Kokchetav district. Akmola region in 1878]. *Zapiski Zapadno-Sibirskogo otdela Imperatorskogo Russkogo geografiskogo obshchestva - Notes of the West Siberian Department of the Imperial Russian Geographical Society. Kniga 3 - Book 3*. Omsk [in Russian].
- 3 Katanaev, G.E. (1915). Borovoe (Akmolinskaia oblast) kak vrachebno-klimaticheskii punkt Stepnogo kraia [Borovoe (Akmola region) as a medical climatic point of Steppe region]. Omsk: Elektropografiia Akmolinskogo Oblastnogo Pravleniia [in Russian].
- 4 Multanovskii, M.P. (Ed.). (1923). Kurort Borovoe. Ego proshloe i nastoiashchee [Resort Borovoe. Its past and present]. Omsk: Upravlenie kurorta [in Russian].
- 5 Krinitsyn, N.Ya. (1928). Kurort “Borovoe” (Sibirskaiia Shveysariia): nauchno-populiarnyi ocherk tipa spravochnika [Resort Borovoe (Siberian Switzerland): Popular science essay like a reference book]. Omsk: Uchebno-proizvodstvennaia poligraficheskaia masterskaia Sibirskogo khudozhestvenno-promyshlennogo tekhnikuma imeni Vrubelia [in Russian].
- 6 Dravert, P.L. (Ed.). (1940). Gosudarstvennyi zapovednik i kurort Borovoe: sbornik statei [State reserve and resort Borovoe: Collection of articles]. Omsk: Omgiz [in Russian].
- 7 Zhandayev, M.Zh. (1981). Kurort Borovoe: ocherk [Resort Borovoe: essay]. Alma-Ata: Znanie [in Russian].